

GRONDGEBRUIKERS KAART







Foto Siebe Swart. Collectie Rijksdienst voor het Cultureel Erfgoed, objectnummer 12370-3743
Fotobewerking GED, datum foto 28-10-2014

Kaart met agrarische grondgebruikers
per 1 januari 2017

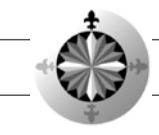
-  Naam grondgebruiker met begrenzing
-  Bebouwing met huisnummer
-  Duidelijke kavelindeling met sectienummering



Disclaimer:
Deze kaart is met grote zorgvuldigheid samengesteld.
Desondanks kan er niet worden gegarandeerd dat er
onjuistheden voorkomen. Uit de kaart kan geen aansprakelijkheid voortvloeien.

De naamgeving in de kavels is tot stand gekomen in
overleg met de huidige grondgebruikers en is een
momentopname van 1 januari 2017. Mutaties kunnen
worden doorgegeven via polderkaart@zgrg.nl

Uitgegeven door: LTO Noord afd. Noordoostpolder
in samenwerking met Provincie Flevoland | GED.
Kaartschaal 1:47.500



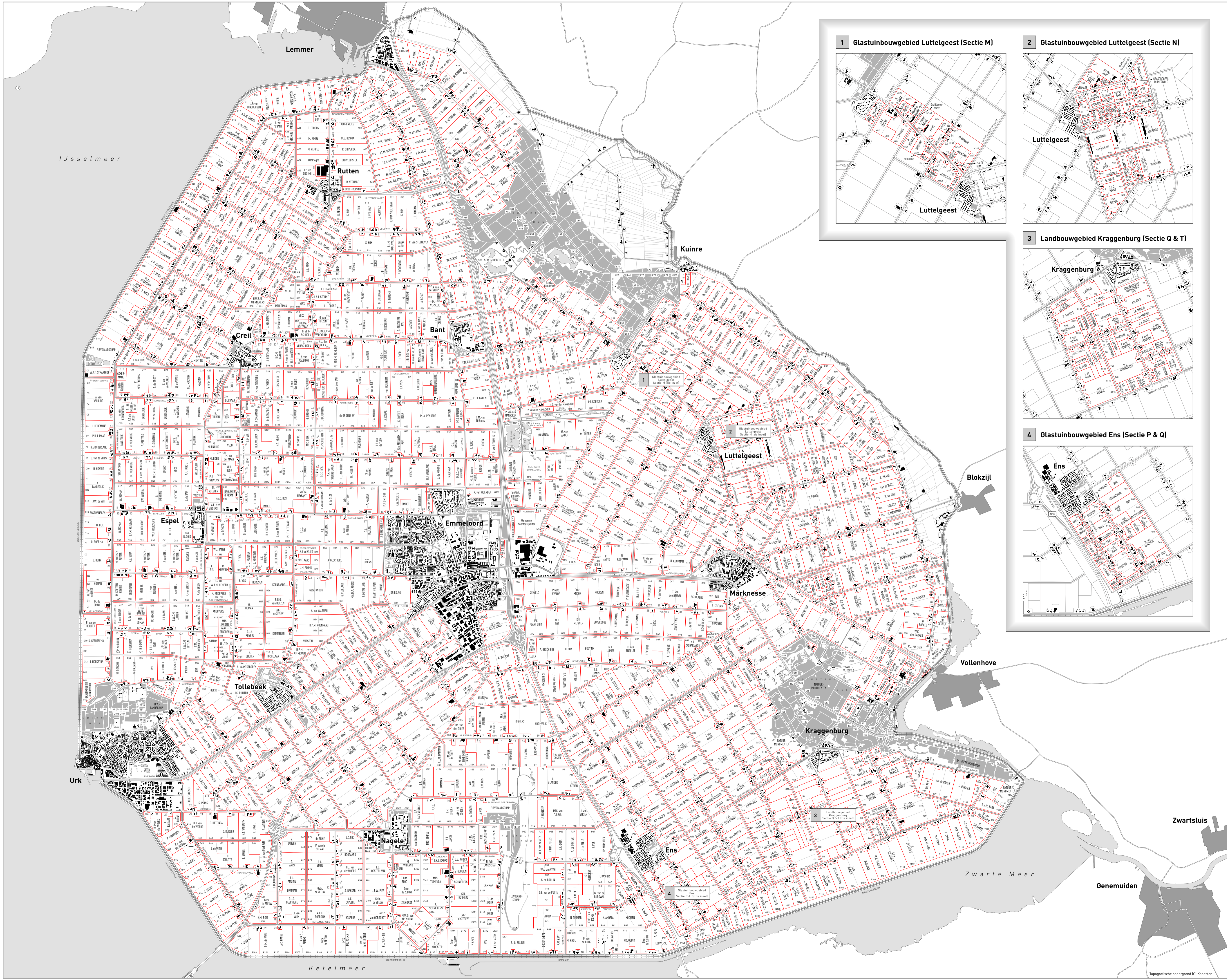
0 3 km

1 Glastuinbouwgebied Luttelgeest (Sectie M)

2 Glastuinbouwgebied Luttelgeest (Sectie N)

3 Landbouwgebied Kraggenburg (Sectie Q & T)

4 Glastuinbouwgebied Ens (Sectie P & Q)



Topografische ondergrond © Kadaster