



Verlicht jouw wereld.
Op een duurzame en
kostenefficiënte manier.



ZIEN.

Licht laat je zien. Waar je naartoe gaat als het schemert of donker is. Of je veilig voelen als je 's avonds buiten bent.

KIJKEN.

Licht zorgt dat je wordt gezien. Als provincie, gemeente, stad, dorp, weg of straat. Gezien worden hoe je bent.

VERWONDEREN.

Licht laat je verwonderen. 's Avonds ontstaan nieuwe oriëntatiepunten. Andere routes worden zichtbaar. Laten je anders denken. Prikkelen en inspireren.

AMBITIES & VISIE

AMBITIES

Het nieuwe lichtontwerp kijkt naar de relatie van de Poldertoren met zijn directe omgeving en benadrukt het historische belang van het monument. Het versterkt de functie van centraal punt in de Noordoostpolder. De wordt energiezuinig, duurzaam uitgevoerd.

VISIE

Onze visie is om de functie van de toren als herkenningspunt van Emmeloord te behouden en te benadrukken, maar ook om deze te verduurzamen en lichtvervuiling te reduceren.

GEMEENTE NOORDOOSTPOLDER - POLDERTOREN - VOORLOPIG LICHTONTWERP

Het nieuwe lichtplan verlicht de Poldertoren op een elegante en aantrekkelijke manier, waarbij prioriteit wordt gegeven aan energie-efficiëntie en duurzaamheid. Spots met smalle lichtbundels accentueren de randen van de toren en duiden de kernen rondom Emmeloord. Een kaartprojectie van de Noordoostpolder ondersteunt dit grafisch. Het carillon fungeert als baken met reflecties op de gouden klokken en de entrees vallen op door verlichte leeuwen.

RESULTAAT

ZIE

- Veilig én goed voor mens en milieu
- Reductie van energieverbruik en CO₂-uitstoot door minder LED-armaturen
- Verminder waar mogelijk het lichtniveau en gebruik warmer licht (max. 3000K)
- Gebruik van afscherming, smalle lichtbundels, zo min mogelijk uplighting en lichtvervuiling

KIJKEN


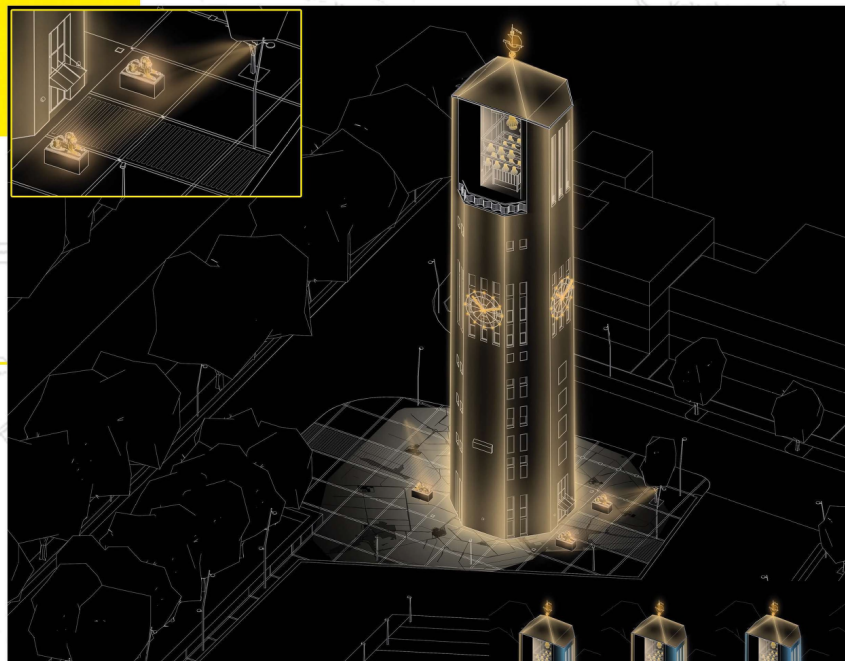

- Benadrukt architectuur en historisch belang
- Het verlichten van de randen van de toren om de architectuur ervan te benadrukken
- Verlichting op de leeuwen (ingangen markeren)
- Warmer licht op het dak en gebruik makend van reflecterende gouden materialen

VERWONDEREN

- Bevordert symbolisch de eenheid van de Noordoostpolder en elk uniek gebied
- Projectie van de kaart van de Noordoostpolder op het plein ter bevordering van de eenheid
- Accentlicht op de windvaan
- Bij bijzondere evenementen kan kleur gebruikt worden ter gelegenheid van een feest in een van de gebieden

BATEN

- veilig én goed voor mens en milieu
- reductie energieverbruik en CO₂ uitstoot tot 50% ten opzichte van de huidige situatie
- passend bij ambities gemeente
- aantrekkelijk verlicht voor bewoners, bezoekers, investeerders



HUIDIG

ARCHITECTUUR & VERHAAL

ARCHITECTUUR

- In december 1950 schreef de firma "Overijssel" een openbare prijsvraag uit voor een toren met beiaard en uitkijksplatform.
- Utilis, ontworpen door de Amsterdamse architect H. van Gent, werd geselecteerd vanwege zijn stoerheid en eenvoud.
- Het ontwerp belichaamt eenheid en eenvoud, zonder afbreuk te doen aan het geheel.
- De toren moest de eenheid van de polder symboliseren en Emmeloord als centrum benadrukken.

VERHAAL

- De Poldertoren, gebouwd in 1959, symboliseert de eenheid van de polder en fungeert als baken, onderscheidend van de kerktorens.
- In 1942 werd de Noordoostpolder drooggelegd.
- Emmeloord is ontworpen als centrale hoofdstad, aanvankelijk omringd door zes dorpen die een zeshoek vormen en met elkaar verbonden zijn door een ringweg.
- Emmeloord fungeert als knooppunt van hoofdwegen, bekend als "het stadskruis", met de Poldertoren als middelpunt.



VERWONDEREN

